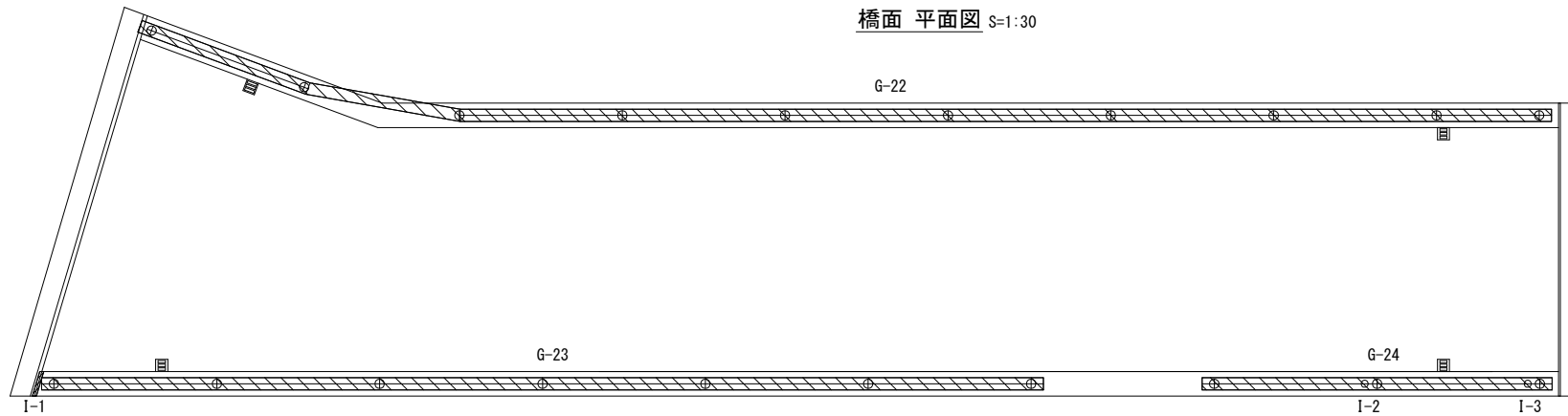
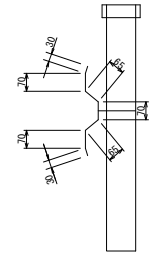


(参考図) 損傷図(2)  
小日浦一号橋

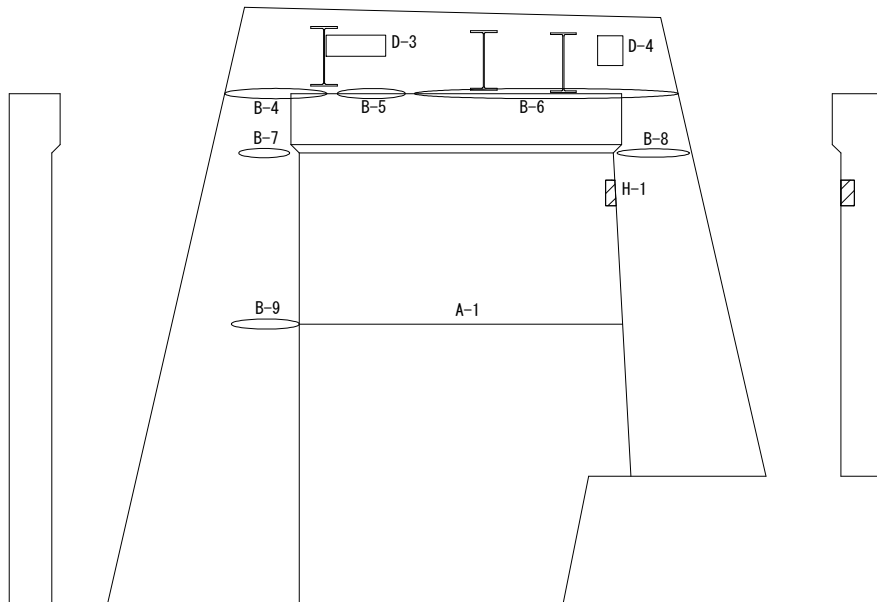
橋面 平面図 S=1:30



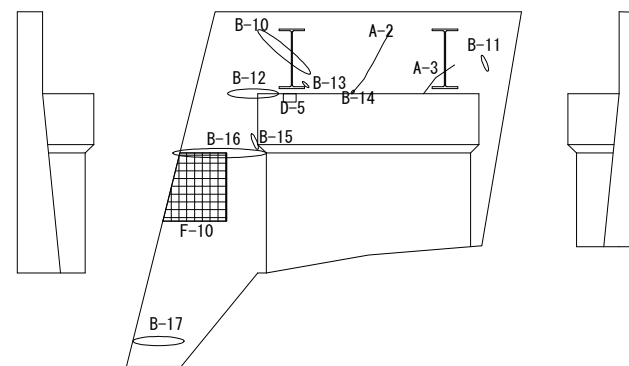
防護柵 平面図 S=1:10



A1橋台 正面図 S=1:30



A2橋台 正面図 S=1:30



損傷の凡例

| 損傷の種類      | 表示 |   |
|------------|----|---|
| ひびわれ       |    | A |
| 漏水・遊離石灰    |    | B |
| 剝離・鉄筋露出    |    | C |
| 剝離         |    | D |
| 漏水・滞水      |    | E |
| うき         |    | F |
| 腐食・防食機能の劣化 |    | G |
| 変形・欠損      |    | H |
| その他        |    | I |

実施図

| 高知県 越知町 |                    |      |         |
|---------|--------------------|------|---------|
| 施工年度    | 令和7年度              | 工事番号 | 令7老対第2号 |
| 工事名     | 町道小日浦線 小日浦一号橋修繕工事  |      |         |
| 図面名称    | (参考図) 損傷図(2)       |      |         |
| 図面番号    | 10/12              | 縮尺   | 図示      |
| 路線名     | 町道小日浦線             |      |         |
| 工事場所    | 高知県高岡郡越知町 南ノ川(小日浦) |      |         |